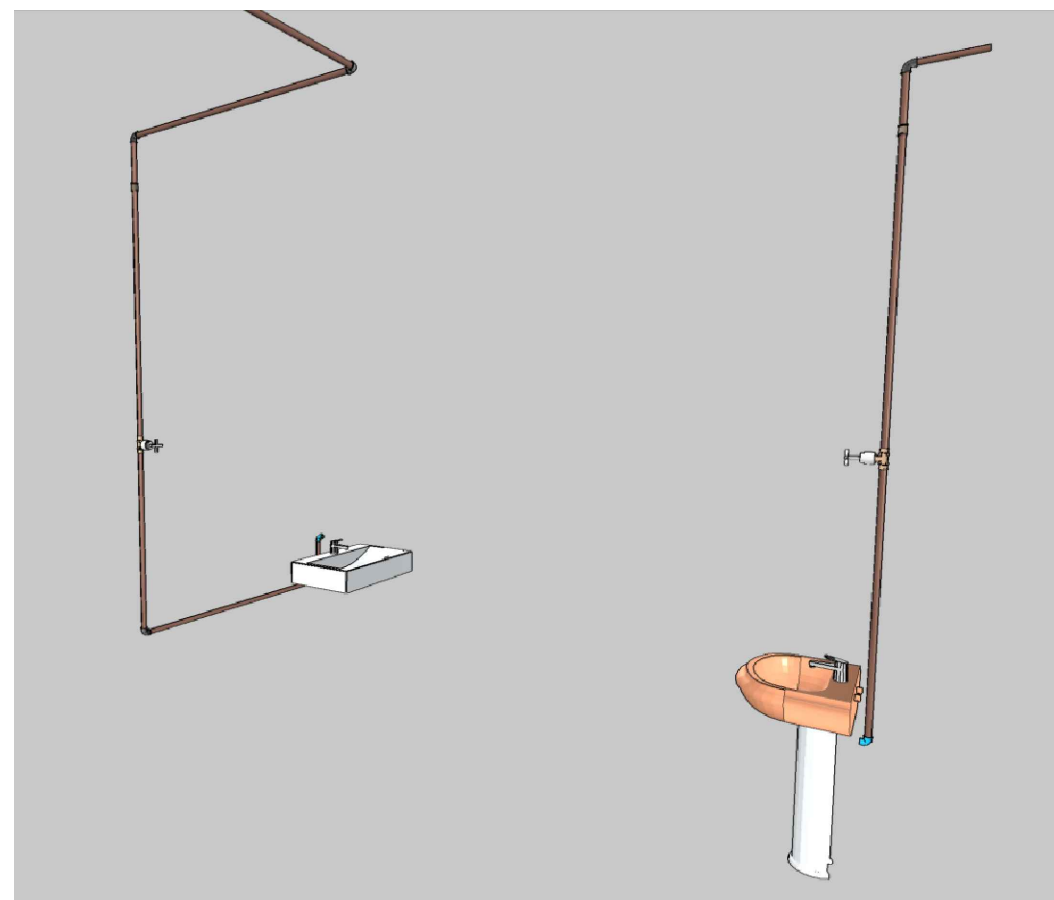
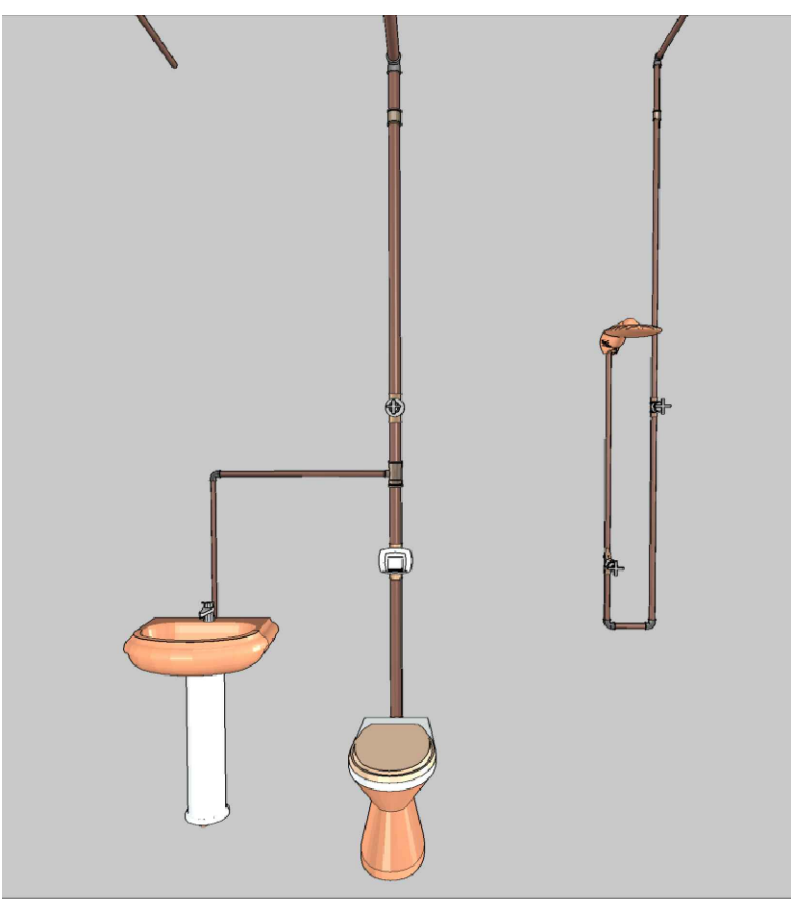


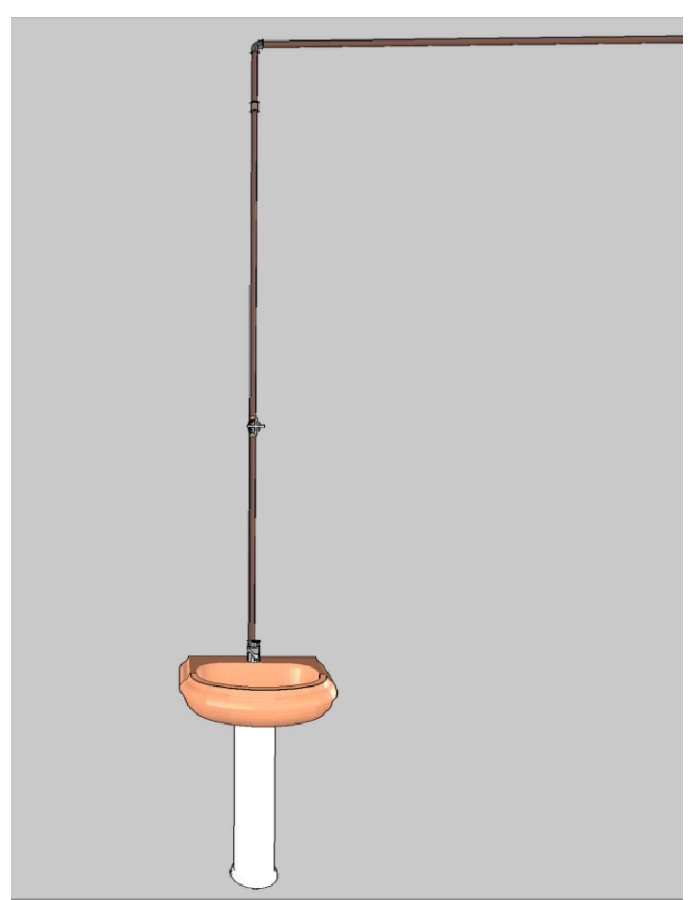
Legenda de condutos - TERREO	
Água fria	
Alimentação	
Legenda - TERREO	
Alimentador Predial	
Registro bruto de gaveta industrial	
Registro de Pressão com F" G"	
Registro de gaveta cilíndrica cromada c/ F" G"	
Valvula de descarga c/ F" G"	



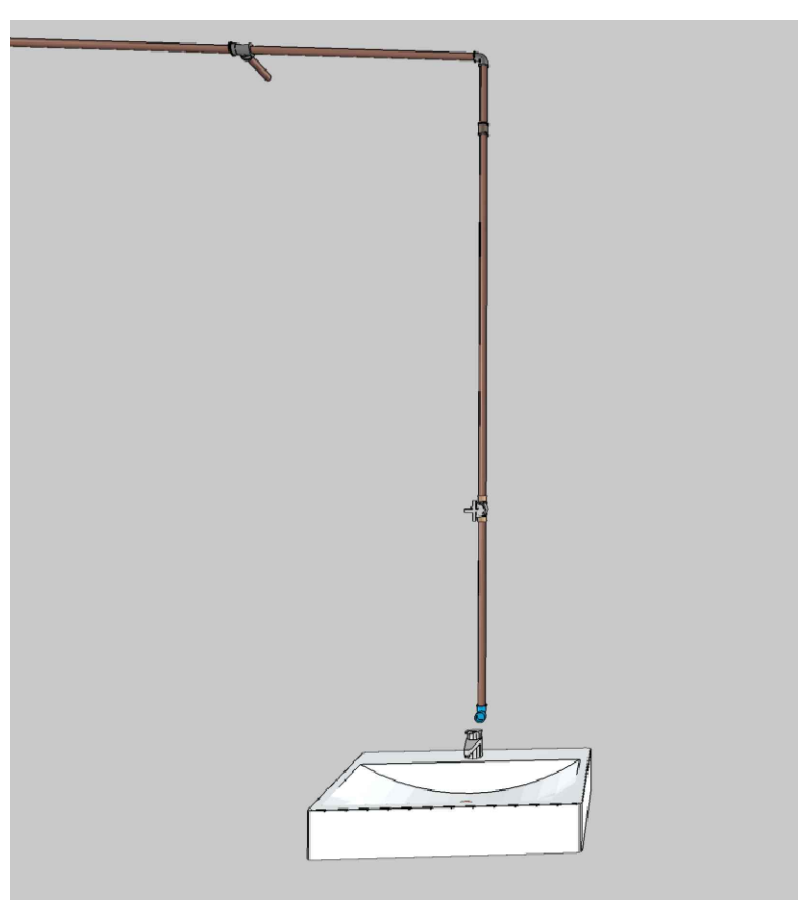
01 IMAGEM 3D - HID-23 SEM ESCALA



02 IMAGEM 3D - HID-24 SEM ESCALA



03 IMAGEM 3D - HID-25 SEM ESCALA



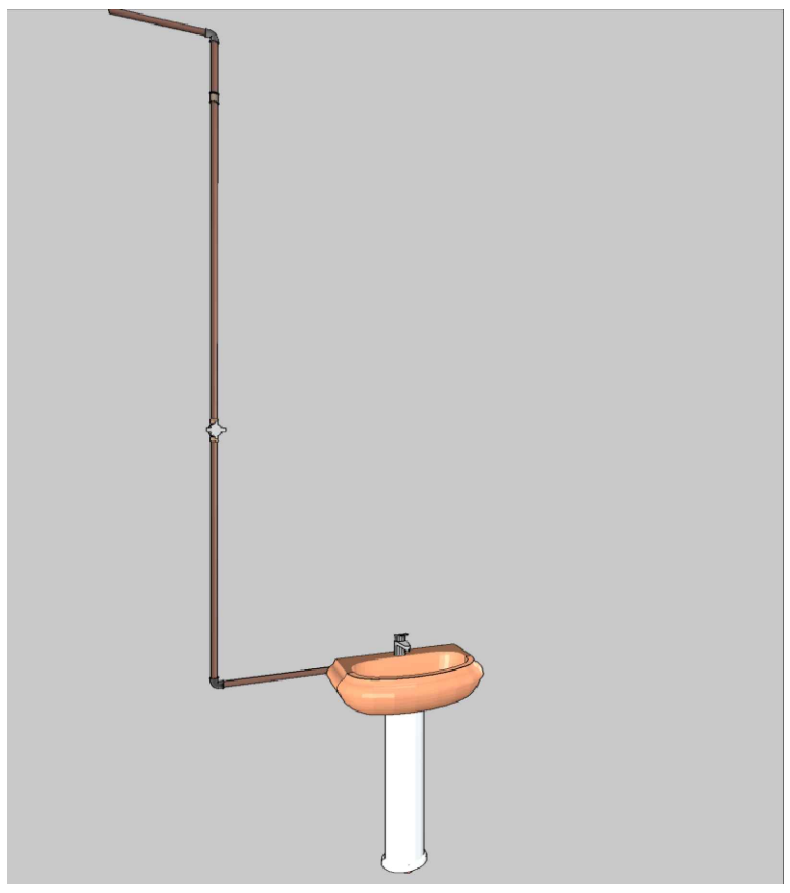
04 IMAGEM 3D - HID-26 SEM ESCALA



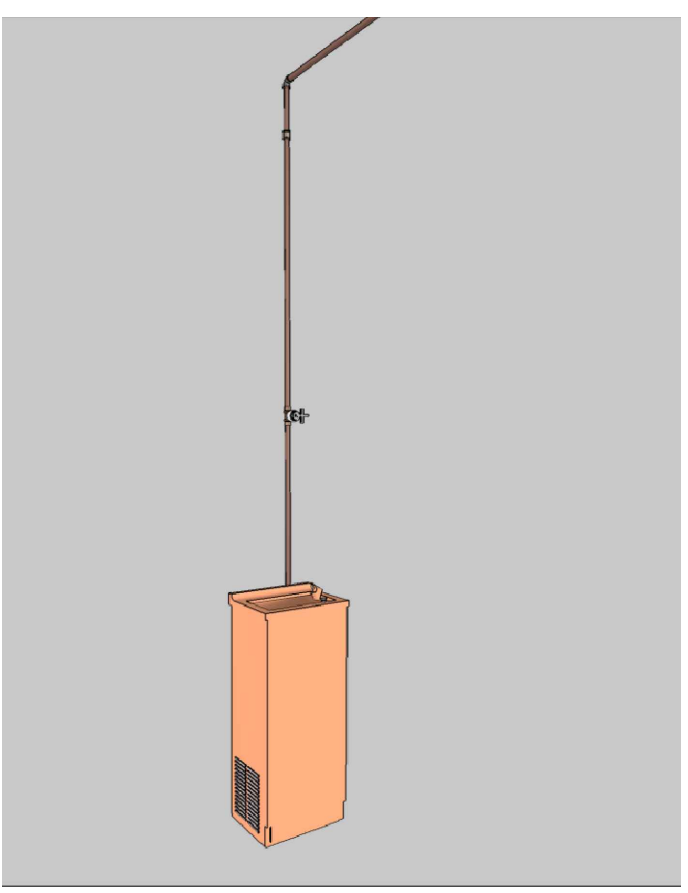
05 IMAGEM 3D - HID-27 SEM ESCALA



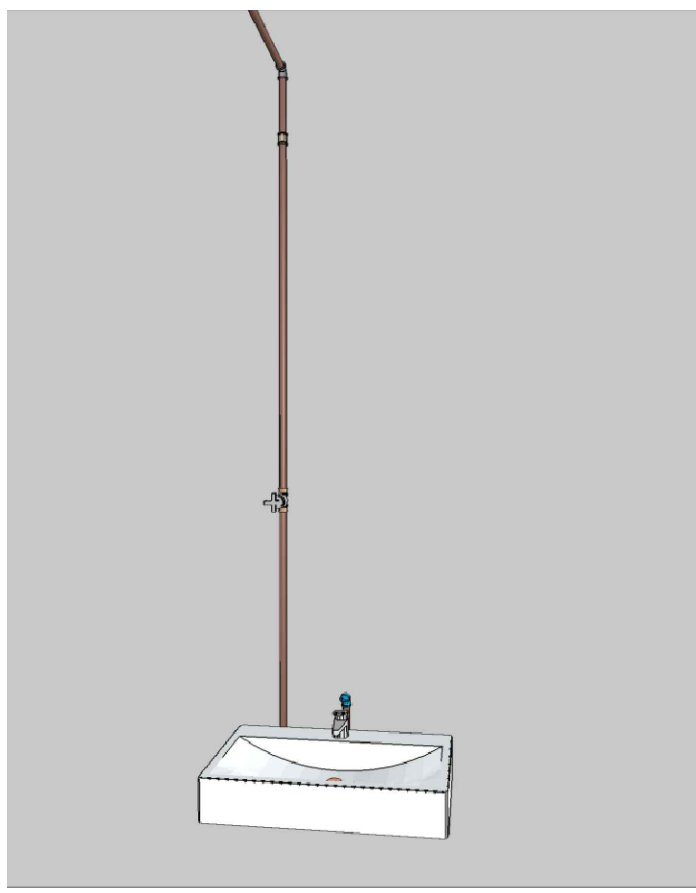
06 IMAGEM 3D - HID-28 SEM ESCALA



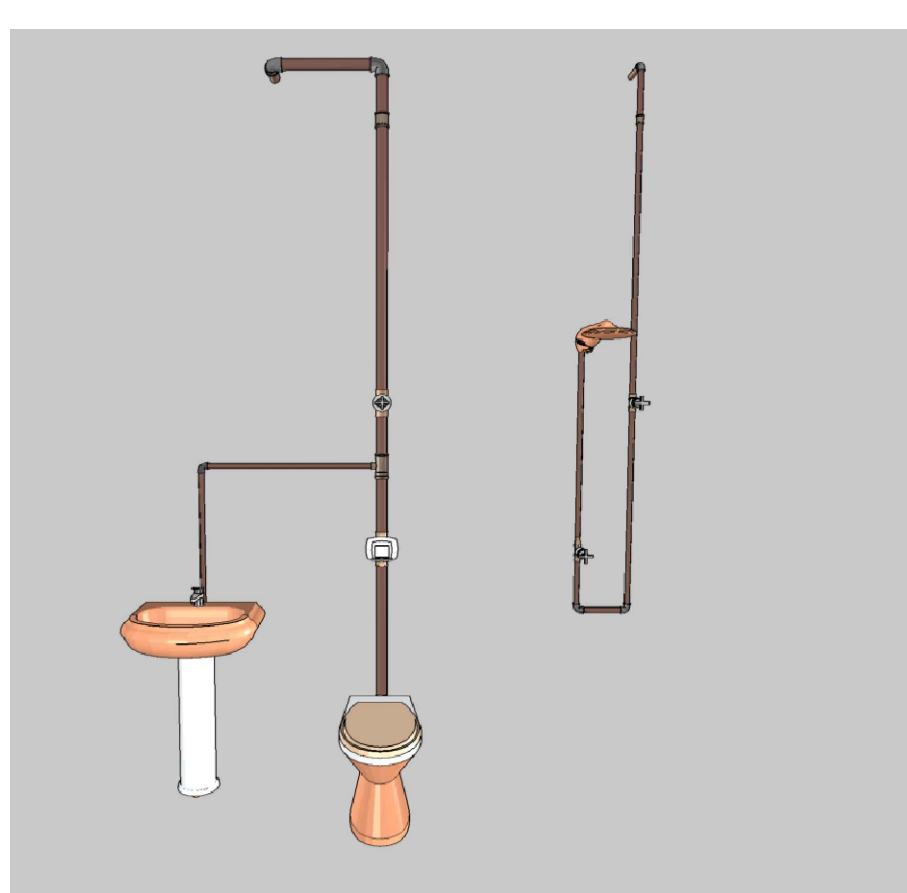
07 IMAGEM 3D - HID-29 SEM ESCALA



08 IMAGEM 3D - HID-30 SEM ESCALA



09 IMAGEM 3D - HID-31 SEM ESCALA



10 IMAGEM 3D - HID-32 SEM ESCALA

Aprovação/Autentificações:



Cliente:

Prefeitura Municipal de
PARANAÍTA
PREFEITURA MUNICIPAL DE PARANAÍTA
Rua Alceu Rossi, s/n - centro - 78590-000
Telefone: (66) 3353-2700
CNPJ: 03.239.043/0001-12

OSMAR ANTONIO MOREIRA
PREFEITO MUNICIPAL

Autor do Projeto/Responsável Técnico:

AGIL
PROJETOS E CONSTRUÇÕES CIVIS
Tv. do Paraiso, 24 Sala B - Centro, Colider - MT, 78500-000
CNPJ: 17.787.272/0001-86

ALEX OSCAR DE SOUSA
ENGENHEIRO CIVIL CREA/MT 141259/D
Projetoista: Thaynara Teixeira

Tipo de Obra: INSTITUCIONAL Modalidade: PÚBLICA

DADOS DA OBRA

Objeto de contrato: Convênio: 0000
PROJETO DE UM ESTABELECIMENTO DE ASSISTÊNCIA MÉDICO-AMBULATORIAL
MUNICIPAL - POSTO DE SAÚDE DA FAMÍLIA SÃO PEDRO

Endereço da obra:
Estrada Vicinal LO-09, Comunidade: Sombra da Manhã, Lote 608, Assentamento São
Pedro, Zona Rural, CEP: 78590-000, PARANAÍTA-MT
Coordenada:
09°46'14.86"S | 56°41'09.53"O

ASSUNTO DE PROJETO

Conteúdo:
PLANTA BAIXA TERREO E COBERTURA, DETALHES, LEGENDAS E TABELA DE
MATERIAIS.

Quadro de Áreas/Legenda:

REV: 0
DATA: Agosto de 2023.
ESCALA: INDICADA
NOMECLATURA: FOLHA:
HID 5/6

VER PROJETO ARQUITETÔNICO